# 青森港の概要 About Port of Aomori

## 位置及び地勢 /Location and Topography

青森港は、北緯40度49分、東経140度45分の本州最北端、陸奥湾の湾奥に位置し、本州から北海道への連絡拠点となっている。その地勢は西に津軽半島、東に下北半島、中央に夏泊半島があり、北は津軽海峡を経て北海道（函館港）と対峙している。

The Port of Aomori is located 40.49 degrees to the north, 140.45 degrees to the east and is in the northernmost part of Honshu. It is positioned at the far end of Mutsu Bay and connecting point from Honshu to Hokkaido.
To the west of the port is Tsugaru Peninsula, to the east is Shimokita Peninsula, and to the center is Natsudomari Peninsula. The Port of Aomori is connected to Hokkaido (Port of Hakodate) by the Tsugaru Strait to the north.

## 気　象/Climate

青森港の風況は概ね年を通じて西風が卓越しているが、季節別に見ると冬季は南西風、春は南西風から南風、夏は北西風、秋は西風が多い。風速は一般に冬から春にかけて強く夏季に弱い。これは冬の季節風の吹き出しと発達した低気圧の影響によるものである。9月から10月頃にかけては台風の影響もしばしば受けるが、船舶への影響はほとんどない。これまでの本港の最大風速の極値は32.9m、最大瞬間風速は53.9m（平成3年9月28日台風19号）である。青森の平均気温は10℃程度である。これまで青森市に於いて記録された最高気温は36.7℃（平成6年8月12日）で最低気温は−24.7℃（昭和6年2月23日）である。年総降水量は平年1,300mm程度である。

降雪期間は11月下旬から4月上旬までの約5ヶ月間で、北西季節風による降雪が主である。一般に積雪深が最大となるのは2月半ば頃である。

In general, the Port of Aomori experiences prevailing western winds throughout the year. Seasonally, winter receives southwestern winds, spring receives southwestern winds and southern winds, summer northwestern winds and autumn western winds. Wind speeds, in general, are strong from winter to spring and weak in the summer. This is due to blowoff from seasonal winter winds and low-pressure systems.
From September to October, the port is often affected by typhoons, but with no effect to ships.
Fastest recorded wind speed at the Port of Aomori is 32.9 m and maximum instataneous wind speed was recorded at 53.9 m from Typhoon Number 19 on September 28, 1991.
The average temperature in Aomori is about 10 degrees celcius. Aomori City recorded its highest temperature of 36.7 degrees Celcius on August 12, 1994 and its lowest temperature of -24.7 degrees Celcius on February 23, 1931. Average yearly precipitation is about 1,300 mm.
The period for snowfall is about 5 months from late November to early April, with most of the snowfall due to northwestern seasonal winds. The period with most snowfall is mid-February.

## 海　象/Ocean Conditions

湾内の波高は比較的小さく、年を通じて約90％は50cm以下となっている。湾内では一般に海流が弱く、その出入り口に当たる平舘海峡では漲潮時には湾入し、落潮時には湾外に出る流れとなる。一般に津軽海峡では平常時には海流は潮流を圧しているが変動が大きくもっとも流れの速いのは海峡東口の北海道汐首岬と青森県大間崎間及び海峡西口の北海道白神岬と青森県竜飛崎間である。

また、青森港内の平均満潮位と平均干潮位の潮位差は約72.9cmとなっている。

Wave heights within the bay are comparatively small and are under 50 cm for 90% of the year. Ocean currents within the bay are weak as they enter and retreat the bay from Tairadate Strait during high and low tide, respectively.
Normally, ocean currents overtake tidal currents within Tsugaru Strait. The fastest currents with the largest fluctuations are located between Hokkaido's Cape Shiokubi (Tsugaru Strait's eastern opening) and Aomori Prefecture's Cape Oma as well as between Hokkaido's Cape Shirakami (Tsugaru Strait's western opening) and Aomori Prefecture's Cape Tappi.
Furthermore, the average high and low tide difference within the Port of Aomori is about 72.9 cm.

# 港湾施設使用料金 Port Facilities Rates

下段青字は2019年10月税制改正後の料金です。

## 係　留 Berths

| 係留時間 Berth Times | 種別 Classification | 使用料 Prices |
|---|---|---|
| 12時間まで Up to 12 hrs | 外航 Non-Japanese ship | 4.50円×トン数 ¥4.50/tonnage |
| | 内航 Japanese ship | 4.86円×トン数 4.95円×トン数 |
| 12超～24時間 12-24 hrs | 外航 Non-Japanese ship | 6.00円 (3.00円×2)×トン数 ¥6.00 (¥3.00×2)×tonnage |
| | 内航 Japanese ship | 6.48円 (3.24円×2)×トン数 6.60円 (3.30円×2)×トン数 |
| 24超～36時間 24-36 hrs | 外航 Non-Japanese ship | 9.00円 (3.00円×3)×トン数 ¥9.00 (¥3.00×3)×tonnage |
| | 内航 Japanese ship | 9.72円 (3.24円×3)×トン数 9.90円 (3.30円×3)×トン数 |
| 36超～48時間 36-48 hrs | 外航 Non-Japanese ship | 12.00円 (3.00円×4)×トン数 ¥12.00 (¥3.00×4)×tonnage |
| | 内航 Japanese ship | 12.96円 (3.24円×4)×トン数 13.20円 (3.30円×4)×トン数 |
| 48超～60時間 48-60 hrs | 外航 Non-Japanese ship | 15.00円 (3.00円×5)×トン数 ¥15.00 (¥3.00×5)×tonnage |
| | 内航 Japanese ship | 16.20円 (3.24円×5)×トン数 16.50円 (3.30円×5)×トン数 |
| 60超～72時間 60-72 hrs | 外航 Non-Japanese ship | 18.00円 (3.00円×6)×トン数 ¥18.00 (¥3.00×6)×tonnage |
| | 内航 Japanese ship | 19.44円 (3.24円×6)×トン数 19.80円 (3.30円×6)×トン数 |
| 72超～84時間 72-84 hrs | 外航 Non-Japanese ship | 21.00円 (3.00円×7)×トン数 ¥21.00 (¥3.00×7)×tonnage |
| | 内航 Japanese ship | 22.68円 (3.24円×7)×トン数 23.10円 (3.30円×7)×トン数 |
| 84超～96時間 84-96 hrs | 外航 Non-Japanese ship | 24.00円 (3.00円×8)×トン数 ¥24.00 (¥3.00×8)×tonnage |
| | 内航 Japanese ship | 25.92円 (3.24円×8)×トン数 26.40円 (3.30円×8)×トン数 |
| | 外航 Non-Japanese ship | 12時間毎 Every 12 hrs 3.00円 ¥3.00 |
| | 内航 Japanese ship | 12時間毎 3.24円 3.30円 |

※トン数…1トン未満切り上げ　*Tonnage amounts are rounded up

## 入　港 Port Entry

| 種別 Classification | 使用料 Prices | |
|---|---|---|
| 外航 Non-Japanese ship | 入港1回毎1トンにつき per entry per ton | 2.00円 ¥2.00 |
| 内航 Japanese ship | 入港1回毎1トンにつき | 1.08円 1.10円 |

※総トン数700トン以上の場合　* If more than 700 ton tonnage
※1日の入港回数（同一船舶・同一岸壁）が2回以上…1回　* 2 or more port entries per day - 1 time
※1月の入港回数が11回以上…10回　* 11 or more port entries per month - 10 times
※10円未満…10円　* Under ¥10 - ¥10
※トン数…1トン未満切り上げ　* Tonnage amounts are rounded up

## 給　水 Water Supply

| 種別 Classification | 使用料 Prices | |
|---|---|---|
| 外航 Non-Japanese ship | 1㎥につき per 1 ㎥ | 620.00円 ¥620.00 |
| 内航 Japanese ship | 1㎥につき | 669.60円 682.00円 |

※給水量…1㎥未満切り上げ　* Water supply is rounded up
※執務時間（注①）外は3割増、深夜（注②）は5割増　* Increases 30% outside working hours, 50% late at night

## 上　屋 Cargo Shed

| 使用料 Prices | | |
|---|---|---|
| 1㎡につき | 日額 | 18.36円 18.70円 |

※面積…1㎡未満切り上げ　* Area is rounded up

## 野積場 Open Freight Storage

| 種別 Classification | 使用料 Prices | | |
|---|---|---|---|
| 舗装 Paved | 1㎡につき | 日額 | 4.52円 4.60円 |
| 未舗装 Unpaved | 1㎡につき | 日額 | 2.79円 2.84円 |

※面積…1㎡未満切り上げ　* Area is rounded up

## 青森港国際クルーズターミナル

| 種別 Classification | 使用料 Prices | |
|---|---|---|
| ターミナルホール Terminal hall | 1時間につき | 13,600円 13,900円 |
| ウェルカムホール Welcome hall | 1時間につき | 4,100円 4,200円 |

※会場使用料のみ

## ひき船 Tugboat

| 総トン数 Prices | 種別 Classification | 使用料 Prices 1時間まで Up to 1 hr | 使用料 Prices 30分毎 Every 30 mins |
|---|---|---|---|
| 3,000t未満 Under 3,000 tons | 外航 Non-Japanese ship | 46,000円 ¥46,000 | 23,000円 ¥23,000 |
| | 内航 Japanese ship | 49,680円 50,600円 | 24,840円 25,300円 |
| 3,000t以上5,000t未満 3,000-5,000 tons | 外航 Non-Japanese ship | 61,000円 ¥61,000 | 30,500円 ¥30,500 |
| | 内航 Japanese ship | 65,880円 67,100円 | 32,940円 33,550円 |
| 5,000t以上7,000t未満 5,000-7,000 tons | 外航 Non-Japanese ship | 68,000円 ¥68,000 | 34,000円 ¥34,000 |
| | 内航 Japanese ship | 73,440円 74,800円 | 36,720円 37,400円 |
| 7,000t以上10,000t未満 7,000-10,000 tons | 外航 Non-Japanese ship | 77,000円 ¥77,000 | 38,500円 ¥38,500 |
| | 内航 Japanese ship | 83,160円 84,700円 | 41,580円 42,350円 |
| 10,000t以上15,000t未満 10,000-15,000 tons | 外航 Non-Japanese ship | 111,000円 ¥111,000 | 55,500円 ¥55,500 |
| | 内航 Japanese ship | 119,880円 122,100円 | 59,940円 61,050円 |
| 15,000t以上20,000t未満 15,000-20,000 tons | 外航 Non-Japanese ship | 150,000円 ¥150,000 | 75,000円 ¥75,000 |
| | 内航 Japanese ship | 162,000円 165,000円 | 81,000円 82,500円 |
| 20,000t以上25,000t未満 20,000-25,000 tons | 外航 Non-Japanese ship | 172,000円 ¥172,000 | 86,000円 ¥86,000 |
| | 内航 Japanese ship | 185,760円 189,200円 | 92,880円 94,600円 |
| 25,000t以上30,000t未満 25,000-30,000 tons | 外航 Non-Japanese ship | 193,000円 ¥193,000 | 96,500円 ¥96,500 |
| | 内航 Japanese ship | 208,440円 212,300円 | 104,220円 106,150円 |
| 30,000t以上 Over 30,000 tons | 外航 Non-Japanese ship | 223,000円 ¥223,000 | 111,500円 ¥111,500 |
| | 内航 Japanese ship | 240,840円 245,300円 | 120,420円 122,650円 |

※執務時間（注①）外は5割増、深夜（注②）は10割増　* Increases 50% outside working hours, 100% late at night

料金…1円未満は切り捨て/Amount is rounded down 1 yen（入港料を除く）
（注①）執務時間…平日 8:00～17:00、土曜日 8:00～12:00
（注②）深　夜…全ての日の22:00～5:00

# 青森港の沿革 The History of Port of Aomori

| | |
|---|---|
| [illegible] | [illegible] |

# 港湾関係機関 Port-related Organization

| 名称 | 住所 | 電話番号 |
|---|---|---|
| 青森県庁 | 青森市長島1-1-1 | 017-722-1111 |
| 東青地域県民局地域整備部 | 青森市幸畑字唐崎76-4 | 017-728-0200 |
| 東青地域県民局 地域整備部 青森港管理所 | 青森市本町4-5-5 | 017-734-4101 |
| 東青地域県民局 地域農林水産部 東青地方漁港漁場整備事務所 | 青森市港町2-22-4 | 017-741-4451 |
| 青森市役所 | 青森市中央1-22-5 | 017-734-1111 |
| 青森商工会議所 | 青森市新町1-2-18 | 017-734-1311 |
| 青森県地方港湾審議会（青森県県土整備部港湾空港課内） | 青森市長島1-1-1 | 017-722-1111 |
| 青森港振興協会（青森市経済部交流推進課内） | 青森市中央1-22-5 | 017-734-5415 |
| 東日本旅客鉄道株式会社（青森駅） | 青森市柳川1-1-1 | 017-722-2001 |
| 東日本旅客鉄道株式会社 東北工事事務所青森工事区 | 青森市柳川1-2-74 | 017-782-2905 |
| (公財)青森県フェリー埠頭公社 | 青森市沖館2-11-1 | 017-781-7131 |
| 青森県観光物産館（アスパム） | 青森市安方1-1-40 | 017-735-5311 |
| 青森市漁業協同組合 | 青森市油川字岡田262-12 | 017-752-6850 |
| 仙台出入国在留管理局青森出張所 | 青森市長島1-3-5 | 017-777-2939 |
| 東北財務局青森財務事務所 | 青森市新町2-4-25 | 017-722-1461 |
| 函館税関青森税関支署 | 青森市青柳1-1-2 | 017-734-0780 |
| 仙台検疫所青森出張所 | 青森市青柳1-1-2 | 017-722-7687 |
| 横浜植物防疫所塩釜支所弘前出張所 | 弘前市上白銀町5-6 | 0172-36-0789 |
| 東北運輸局青森運輸支局 | 青森市浜田字豊田139-13 | 017-739-1501 |
| 青森海上保安部 | 青森市青柳1-1-2 | 017-734-2421 |
| 国土交通省東北地方整備局青森港湾事務所 | 青森市本町3-6-34 | 017-775-1394 |
| 青森地方気象台 | 青森市花園1-17-19 | 017-741-7412 |
| 青森労働局 | 青森市新町2-4-25 | 017-734-4111 |
| 国土交通省東北地方整備局青森河川国道事務所 | 青森市中央3-20-38 | 017-734-4521 |
| 日本小型船舶検査機構青森支部 | 青森市安方1-1-32 | 017-777-2491 |

青森県東青地域県民局　地域整備部
青森港管理所
Aomori Harbor Administration Office
〒030-0802 青森市本町4丁目5番5号
TEL【管理】(017)734-4101 FAX (017)776-1263
【工事】(017)734-4105
青森港管理所
(2019.3.31)

# 港湾施設 Port Facilities

## 防波堤

| | |
|---|---|
| [illegible] | [illegible] |

## 灯台・灯標及び灯浮標

| 名称 | 管理者 | 位置 | |
|---|---|---|---|
| [illegible] | 海上保安部 | N 40° 51′ 29.9″ | E 140° 45′ 40.3″ |
| [illegible] | [illegible] | [illegible] | [illegible] |

## 上　屋

| | |
|---|---|
| [illegible] | [illegible] |

## 野積場

| | |
|---|---|
| [illegible] | [illegible] |

## 冷蔵庫

| | |
|---|---|
| [illegible] | [illegible] |

## 航　路

| | |
|---|---|
| [illegible] | [illegible] |

## 給水施設

| | |
|---|---|
| [illegible] | [illegible] |

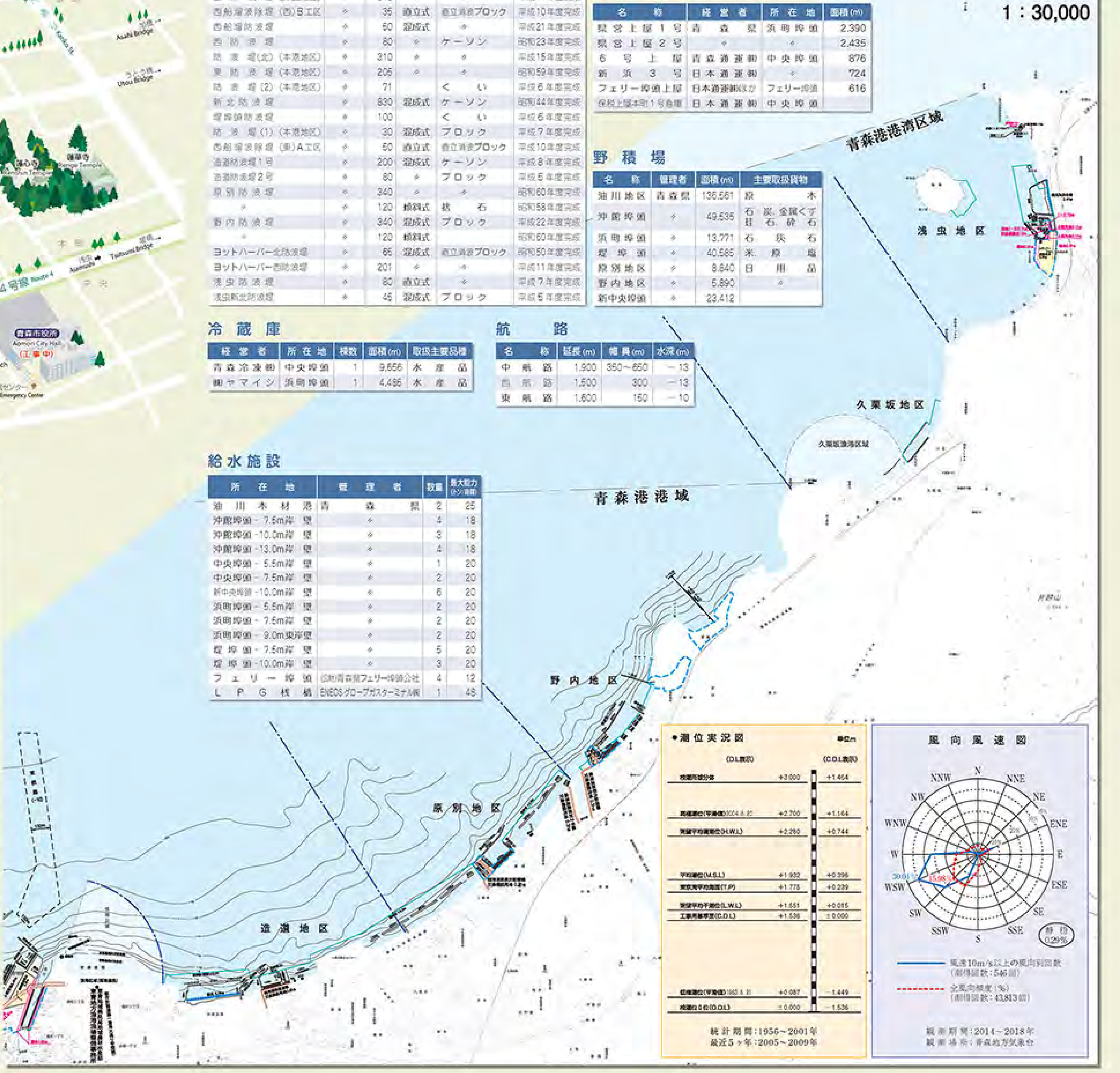


# 港　勢 2018 Port of Aomori Statistics

船種別総トン数（平成30年）

## 入港船舶年表

| 年次 | 合計 隻数 | 合計 総トン数(t) | 外航船 隻数 | 外航船 総トン数(t) | 内航船 隻数 | 内航船 総トン数(t) | 自動車航送船 隻数 | 自動車航送船 総トン数(t) |
|---|---|---|---|---|---|---|---|---|
| 平成21年 | 7,903 | 23,266,758 | 49 | 1,147,680 | 2,067 | 2,028,105 | 5,787 | 20,090,973 |
| 平成22年 | 7,714 | 23,710,073 | 47 | 923,738 | 2,052 | 2,245,570 | 5,615 | 20,540,765 |
| 平成23年 | 8,254 | 28,508,620 | 52 | 955,145 | 2,144 | 2,658,266 | 6,058 | 24,895,209 |
| 平成24年 | 7,908 | 25,872,146 | 57 | 1,036,884 | 2,218 | 2,530,908 | 5,633 | 22,304,309 |
| 平成25年 | 7,710 | 25,787,983 | 66 | 1,261,888 | 2,028 | 2,586,936 | 5,616 | 21,939,159 |
| 平成26年 | 7,531 | 27,783,738 | 66 | 2,104,324 | 1,913 | 2,323,363 | 5,552 | 23,356,051 |
| 平成27年 | 7,683 | 28,639,681 | 62 | 2,001,267 | 1,986 | 2,363,065 | 5,635 | 24,275,349 |
| 平成28年 | 7,559 | 28,934,653 | 53 | 1,863,527 | 1,861 | 2,495,903 | 5,645 | 24,575,223 |
| 平成29年 | 7,631 | 33,958,399 | 61 | 2,015,934 | 1,904 | 2,241,007 | 5,666 | 29,701,458 |
| **平成30年** | **7,469** | **34,360,097** | **74** | **2,305,801** | **1,805** | **2,392,147** | **5,590** | **29,662,149** |
| （構成比） | 100.00% | 100.00% | 0.99% | 6.71% | 24.17% | 6.96% | 74.84% | 86.33% |

入港船舶総トン数推移図

海上出入貨物構成図（平成30年）

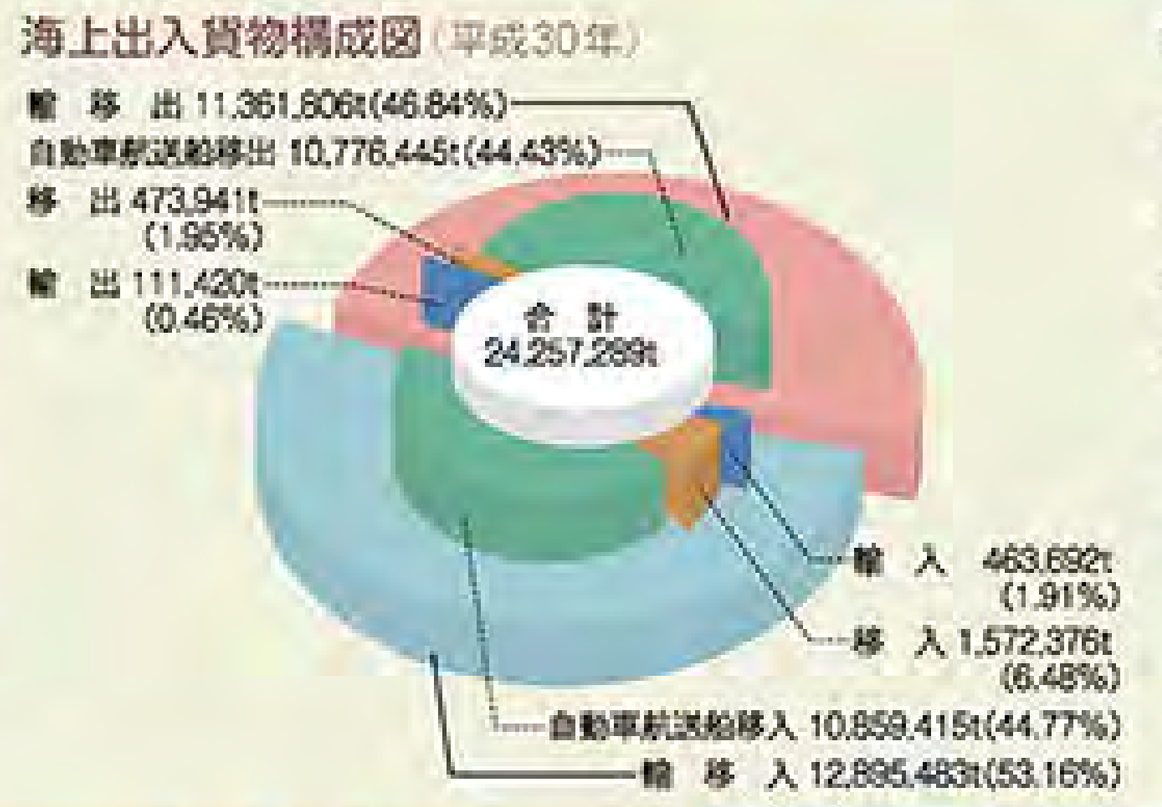


海上出入貨物推移図

## 海上出入貨物年表

（単位：トン）

| 年次 | 合計 出 | 合計 入 | 合計 計 | 外貿貨物 出 | 外貿貨物 入 | 外貿貨物 計 | 内貿貨物 出 | 内貿貨物 入 | 内貿貨物 計 | 自動車航送船 出 | 自動車航送船 入 | 自動車航送船 計 |
|---|---|---|---|---|---|---|---|---|---|---|---|---|
| 平成21年 | 12,235,444 | 13,693,479 | 25,928,923 | 74,964 | 335,154 | 410,118 | 241,235 | 1,850,855 | 2,092,090 | 11,919,245 | 11,507,470 | 23,426,715 |
| 平成22年 | 12,826,789 | 14,165,284 | 26,992,073 | 102,019 | 412,433 | 514,452 | 413,720 | 1,864,376 | 2,278,096 | 12,311,050 | 11,888,475 | 24,199,525 |
| 平成23年 | 15,762,601 | 17,628,468 | 33,391,069 | 99,075 | 444,377 | 543,452 | 330,826 | 2,014,876 | 2,345,702 | 15,332,700 | 15,169,215 | 30,501,915 |
| 平成24年 | 13,592,059 | 15,171,651 | 28,763,710 | 118,323 | 412,352 | 530,675 | 398,151 | 1,985,489 | 2,383,640 | 13,075,585 | 12,773,810 | 25,849,395 |
| 平成25年 | 13,197,167 | 14,622,756 | 27,819,923 | 117,399 | 422,042 | 539,441 | 425,928 | 1,861,049 | 2,286,977 | 12,653,840 | 12,339,665 | 24,993,505 |
| 平成26年 | 12,654,871 | 13,707,193 | 26,362,064 | 112,929 | 404,381 | 517,310 | 454,607 | 1,644,032 | 2,098,639 | 12,087,335 | 11,658,780 | 23,746,115 |
| 平成27年 | 11,734,070 | 13,393,784 | 25,127,854 | 87,262 | 392,531 | 479,793 | 447,948 | 1,567,468 | 2,015,416 | 11,198,860 | 11,433,785 | 22,632,645 |
| 平成28年 | 11,908,989 | 13,300,122 | 25,209,111 | 93,603 | 424,991 | 518,594 | 504,966 | 1,590,636 | 2,095,602 | 11,310,420 | 11,284,495 | 22,594,915 |
| 平成29年 | 11,682,353 | 13,094,990 | 24,777,343 | 91,395 | 429,755 | 521,150 | 477,254 | 1,592,835 | 2,070,089 | 11,113,760 | 11,072,400 | 22,186,160 |
| **平成30年** | **11,361,806** | **12,895,483** | **24,257,289** | **111,420** | **463,692** | **575,112** | **473,941** | **1,572,376** | **2,046,317** | **10,776,445** | **10,859,415** | **21,635,860** |
| （構成比） | 100.00% | | | 2.37% | | | 8.44% | | | 89.19% | | |

## 貨物品類別比較表

| | |
|---|---|
| [illegible] | [illegible] |

輸出貨物品類別割合（平成30年）　移出貨物品類別割合（平成30年）
輸入貨物品類別割合（平成30年）　移入貨物品類別割合（平成30年）

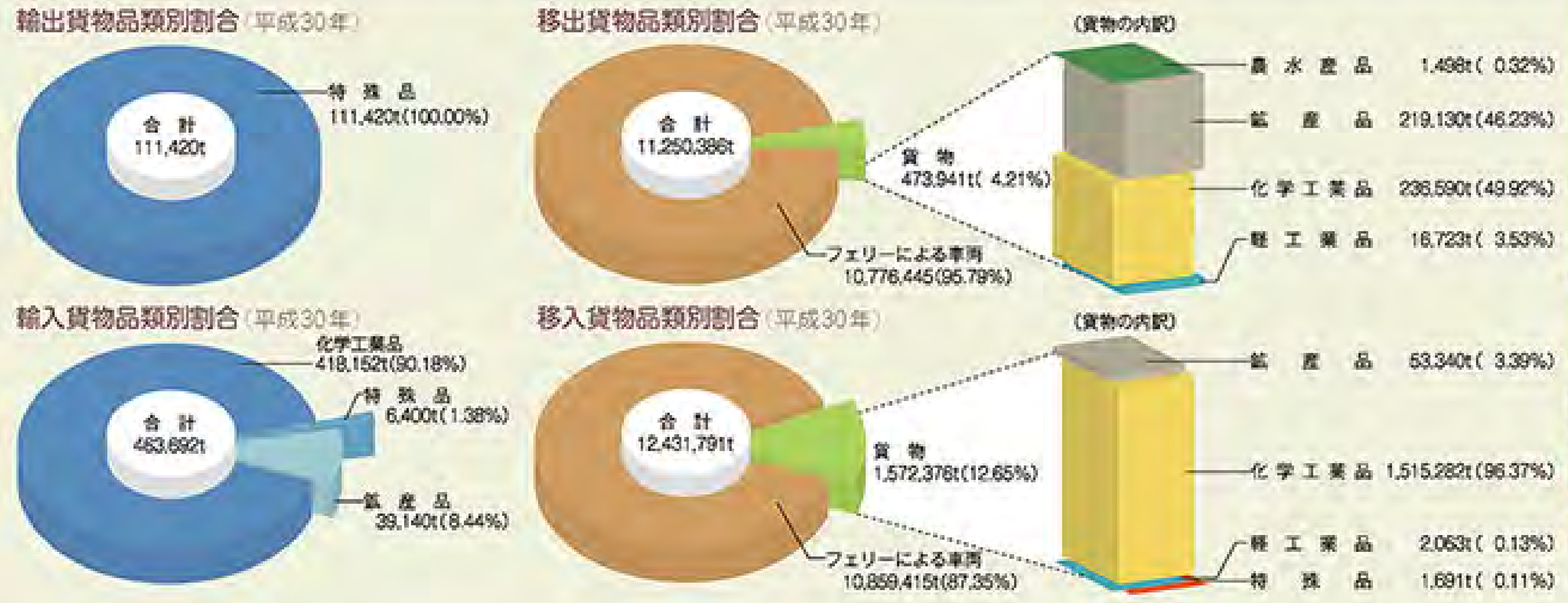

# 青森港平面図 1:8,000

| 港湾管理者の名称 | | 青　森　県 |
|---|---|---|
| 港湾区域 | 区　域 | 西経141二等三角点（北緯40度51分29秒、東経140度41分39秒）から東真山山頂（北緯40度54分3秒、東経140度51分27秒）までうけた線、同地点から高森山山頂（北緯40度53分37秒、東経140度53分42秒）までうけた海および陸岸により囲まれた海域ならびに造り口石鳥谷下流の河川水面。ただし海面は（S25建設省第137号）の規定により指定された青森海浜及び久栗坂漁港の区域を除く。 |
| | 面　積 | （計　画　4,754.05ha）（青　森　港） |
| | 告示年月日 | 昭　和　47　年　4　月　8　日 |
| 重要港湾又は地方港湾の別 | | 重　要　港　湾（昭和25年1月19日） |

青森港港湾区域

青森港

N

油川地区

沖館地区

本港地区

油川地区第一北防波堤 800m

油川地区第二北防波堤 710m

西航路 (−13)

中航路 (−13)

東航路 (−13)

○沖1号

○沖2号

300m

700m

600m

400m

350m

650m

150m

50m

北防波堤 1,219m

東堤

中央防波堤

東防波堤

新城川 1.2ha

防波堤(1) 200m

防波堤(2) 550m

西防波堤 328m

油川地区西防波堤 110m

油川地区東防波堤 92m

泊地 (−12) 7.9ha

(−12) 240m

ふ頭用地 0.2ha

ふ頭用地 1.7ha

ふ頭用地 8.6ha

油川埠頭

港湾関連用地 5.2ha

臨港道路フェリー埠頭木材港線 交通機能用地 0.9ha

港湾関連用地 5.0ha

港湾関連用地 4.5ha

緑地 1.5ha

緑地 0.9ha

(−4.5) 230m

(−4.5) 280m

(−4.5) 220m

(−4.5) 130m

(−4.5) 200m

(−4.5) 128m

(−4.5) 45m

(−4.5) 35m

(−4.5) 12m

(−4.5) 12m

(−4.5) 12m

沖館地区高前防波堤 510m

沖館地区高前防波堤 200m

沖館地区高前防波堤 110m

泊地 0.9ha

(−7.5) 170m

(−7.5) 240m

(−6) 145m

(−7.5) 155m

(−7.5) 260m

(−10) 185m

(−13) 270(300)m

第1バース

第2バース

第3バース

第4バース

フェリー埠頭

フェリー埠頭(2)

フェリー埠頭(1)

ふ頭用地 6.9ha

ふ頭用地 2.5ha

緑地 0.5ha

ふ頭用地 7.2ha

港湾関連用地 5.1ha

沖館埠頭

緑地 3.9ha

ふ頭用地 0.3ha

ふ頭用地 0.3ha

防波堤(南) 550m

防波堤(東) 40m

(−7.5) 岸壁

緑地 0.8ha

危険物取扱施設用地 11.3ha

交流厚生用地 0.9ha

ふ頭用地 0.5ha

緑地 3.5ha

交通機能用地 6.8ha

交通機能用地 3.8ha

臨港道路西船線 (1) 交通機能用地 1.3ha

緑地 3.2ha

臨港道路西船線 (2) [通称:青い海公園連絡橋]

緑地 0.6ha

臨港道路西船線 (1) 交通機能用地 0.6ha

防波堤(北) 310m

防波堤(北) 60m

(−10) 360(405)m

緑地 1.1ha

ふ頭用地 3.3ha

臨港道路本港線 交通機能用地 1.4ha

交流厚生用地 6.3ha

新中央埠頭

緑地 2.65ha

ふ頭用地 1.3ha

(−7.5) 132m

浜町埠頭

港湾関連用地 1.8ha

港湾関連用地 2.9ha

緑地 1.6ha

緑地 4.7ha

(−7.5) 125m

(−3.5) 50m

(−5.5) 160m

中央埠頭

交流厚生用地 6.5ha

ふ頭用地 0.2ha

臨港道路3号線 交通機能用地 2.2ha

堤埠頭

ふ頭用地 5.4ha

(−10) 185m

(−7.5) 265m

(−9) 179m

(−2.5) 165m

(−3.5) 165m

緑地 1.7ha

緑地 1.9ha

防波堤 100m

防波堤 205m

(−7.5) 65m

(−7.5) 235m

(−7.5) 265m

臨港道路3号線 交通機能用地 2.3ha

本港地区防波堤(北) 980m

580m

150m

194.7m

浜町防波堤 70m

北第二防波堤 170m

青森ベイブリッジ 1,219m

八甲田丸

青森港湾合同庁舎

青森港湾事務所

青森港管理所

青森警察署

青森駅

青森港湾合同庁舎

仙台税関青森出張所

青森税関支署

青森海上保安部

青森港湾事務所

青森港管理所

青森港湾合同庁舎

青森県庁

青森市役所

青森県立美術館

青い森公園

ホテル青森

ホテルクラウンパレス

青森中央郵便局

## 小湊港港湾区域図

## 青森港港湾区域全体図

## 係留施設(大型(けい)船岸) Berths (Large Scale)

| 地区別 Area | 施設名称 Facility Name | | 管理者 Administrator | 延長 Length (m) | 水深 Water depth (m) | 対象船舶 Ships (D.W.T) | バース数 Number of Berths |
|---|---|---|---|---|---|---|---|
| 本港地区 Port Area | 堤埠頭 Tsutsumi Wharf | −10.0m 岸壁 Quay | 青森県 Aomori Prefecture | 185 | −10.0 | 15,000 | 1 |
| | | −7.5m 岸壁 Quay | | 263 | −7.5 | 5,000 | 2 |
| | 東埠頭 Eastern quay | −9.0m 岸壁 Quay | | 179 | −9.0 | 8,000 | 1 |
| | 新町埠頭 Hanamachi Wharf | −7.5m 岸壁 Quay | | 154 | −7.5 | 5,000 | 1 |
| | | −3.5m 岸壁 Quay | | 160 | −3.5 | 2,000 | 1 |
| | 中央埠頭 Chuo Wharf | −7.5m 岸壁 Quay | | 125 | −7.5 | 5,000 | 1 |
| | | −5.5m 岸壁 Quay | | 64 | −5.5 | 2,000 | 1 |
| | 新中央埠頭 Shin-Chuo Wharf | −10.0m 耐震強化岸壁 Earthquake resistant quay | | 360 | −10.0 | 30,000(G/T) | 1 |
| | 本港地区 Port Area | −9.0m 岸壁 Quay | | 100 | −9.0 | 7,000(G/T) | 1 |
| 安方地区 Oidake Area | 安方埠頭 Oidake Wharf | −13.0m 岸壁 Quay | | 270 | −13.0 | 40,000 | 2 |
| | | −11.0m 岸壁 Quay | | 135 | −11.0 | 12,000 | 1 |
| | | −7.5m 岸壁 Quay | | 260 | −7.5 | 5,000 | 2 |
| | | −7.5m 耐震強化岸壁 Earthquake resistant quay | | 185 | −7.5 | 7,000(G/T) | 1 |
| | 東部オイル桟橋 B Toa Oil Pier B | | 東亜オイルターミナル(株) Toa Oilterminal Co., Ltd. | 44 | −7.5 | 5,000 | 1 |
| | 東部オイル桟橋 A Toa Oil Pier A | | | 44 | −7.5 | 5,000 | 1 |
| | フェリー埠頭第1桟橋 Ferry Wharf Pier #1 | | (公社)青森県フェリー埠頭公社 Foundation Aomori Prefecture Ferry Terminal Corporation | 200 | −7.5 | 6,000(G/T) | 1 |
| | フェリー埠頭桟橋 Ferry Wharf Pier | | | 290 | −6.0 | 3,500(G/T) | 2 |
| 浦川原地区 Aburakawara Area | 木材 Timber harbor | −7.5m 岸壁 Quay | 青森県 Aomori Prefecture | 450 | −4.5 | 10,000 | 4 |
| 新内地区 Nonai Area | ジャパンオイルネットワーク(株)青森桟橋 Nonai Pier | | ジャパンオイルネットワーク㈱ Japan Oil Networks Co., Ltd. | 195 | −8.9 | 8,000(G/T) | 1 |
| | ENEOSグローブガスターミナル(株) | | ENEOSグローブガスターミナル㈱ ENEOS Globe Gas Terminal Co., Ltd. | 510 | −13.5 | 60,000 | 1 |
| | LPG 1,000トン桟橋 LPG 1,000 ton Pier | | | 117 | −8.0 | 1,500 | 1 |
| | | | | 90 | −4.3 | 1,000 | 1 |
| 合計 | | | | 4,212 | | | 30 |

0 100 200 300 400 500m

| 凡例 | |
|---|---|
| 航路(漁船航路) | |
| 航路 | (既設) (既定計画) |
| 泊地 | (既設) (既定計画) |
| 防波堤 | (既設) (既定計画) |
| 防波堤(潜堤) | |
| ドルフィン | (既設) |
| 小型さん橋 | (既設) |
| 岸壁 | (既設) (既定計画) |
| 公共用係船浮標 | (既設) |
| 公共物揚場 | (既設) |
| 公共船着場 | (既設) |
| 海浜 | (既設) (既定計画) |
| 海浜保全区域 | (既設) |
| 緑地 | (既設) (既定計画) |
| 公園 | (既設) (既定計画) |
| 交通機能用地 (臨港道路) | (既設) (既定計画) |
| その他の用地 | (既設) (既定計画) |
| 廃棄物処理護岸 | (既設) |
| 国際埠頭施設 | (既設) |
| 一体利用区域 | (既設) |